



PRÉFET
DE
LOT-ET-GARONNE




Direction Départementale des Territoires
Service Risques Sécurité
Prévention des Risques
1722 avenue de Colmar
47916 Agen cedex 9

Plan de Prévention des Risques Naturels du LOT

Commune de Penne d'Agenais

CARTE DU ZONAGE INSTABILITE DES BERGES DU LOT

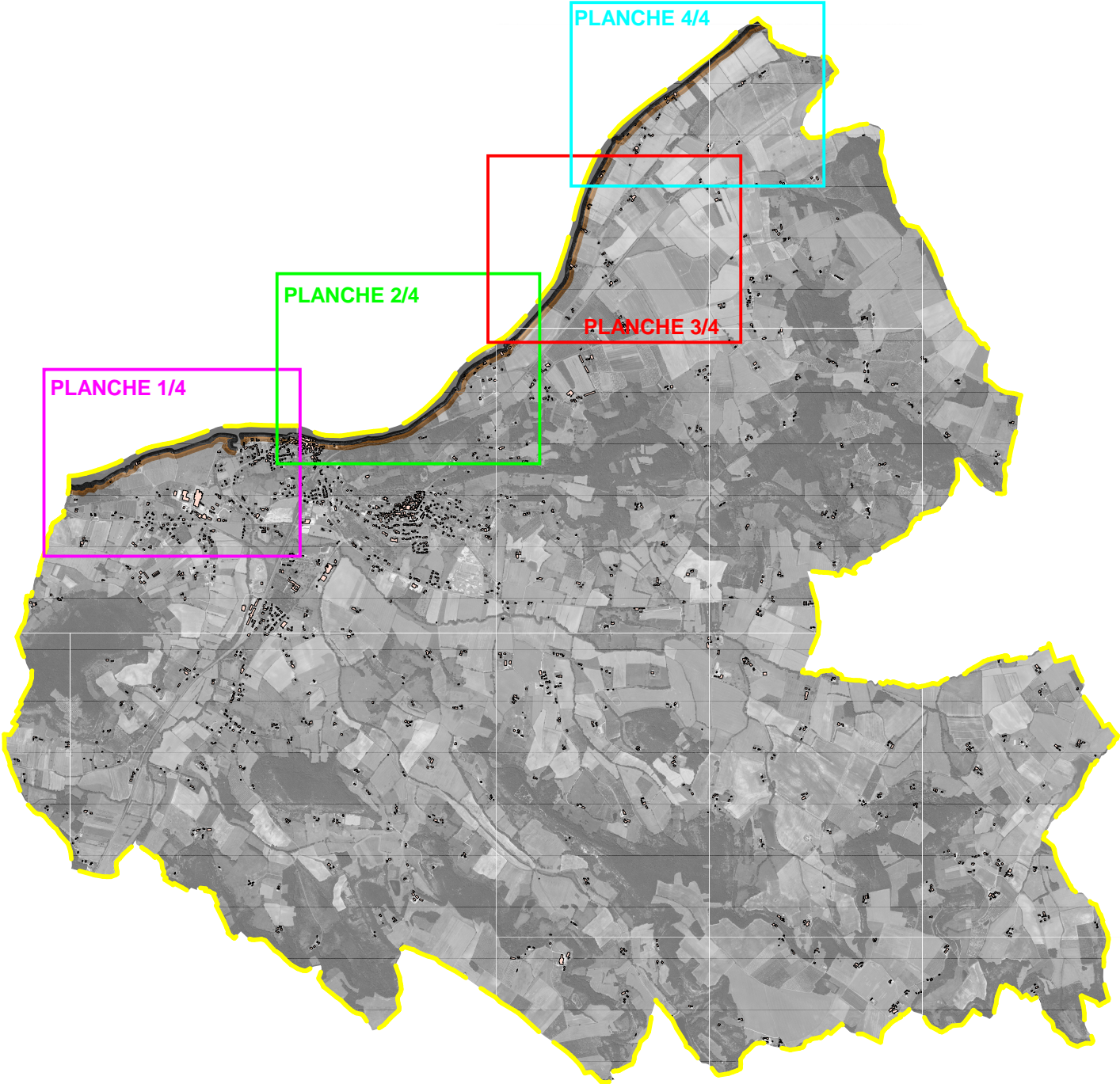
Approuvé par arrêté préfectoral n°2014205-0017 du 24 juillet 2014

-  Zone Rouge
-  Zone Orange
-  Limites communales
-  Bâtiments






Echelle 1/5000°

CARTE DE ZONAGE - COMMUNE DE PENNE D'AGENAIS

LOCALISATION DES PLANCHES



**PENNE D'AGENAIS
PLANCHE 1/4**

-  Zone Rouge
-  Zone Orange
-  Limites communales
-  Limites zone d'étude
"grand glissement"
-  Bâtiments

COMMUNE DE
SAINT SYLVESTRE
SUR LOT

COMMUNE DE
PENNE D'AGENAIS

COMMUNE DE
VILLENUEVE
SUR LOT

%

ECHELLE: 1/5 000

PENNE D'AGENAIS
PLANCHE 2/4

-  Zone Rouge
-  Zone Orange
-  Limites communales
-  Limites zone d'étude
"grand glissement"
-  Bâtiments





COMMUNE DE
SAINT SYLVESTRE
SUR LOT

COMMUNE DE
PENNE D'AGENAIS

%

ECHELLE: 1/5 000

PENNE D'AGENAI
PLANCHE 3/4

-  Zone Rouge
-  Zone Orange
-  Limites communales
-  Bâtiments

COMMUNE DE
SAINT SYLVESTRE
SUR LOT

COMMUNE DE
PENNE D'AGENAI



**PENNE D'AGENAIS
PLANCHE 4/4**

- Zone Rouge
- Zone Orange
- Limites communales
- Bâtiments

COMMUNE DE
TRENTELS

COMMUNE DE
TRÉMONS

COMMUNE DE
SAINT SYLVESTRE
SUR LOT

COMMUNE DE
PENNE D'AGENAIS

%

ECHELLE: 1/5 000